

Oznac. kar. zgłoszonej pracy geod. GGO.6640.3604.2016

Oznaczenie, kategoria, zgłoszenie, praca geod.	030.0640.3504.2016
Nazwa miejscowości	Sosnie
Jeżeli jest ewidencja	501708.2 Sosnie
Droga ewidencyjna	0015 Sosnie
Skala mapy	1:1000
Układ współrzędnych	2000
Konsultant	
Oznaczenie granic obszaru dewaluacji	
Sejsek	6.156 / 17.04.4 6.156 / 17.09.2

W zakresie dewaluacji nie bierze udziału osoba geod. gminny.

Data opracowania mapy 07.10.2016 r.

**USŁUGI GEODEZYJNE  
GEODETA I PRAWNICY**
















mgr inż. Tomasz Wojtczak

35-400 Ostrow Wielkopolski  
tel. 693 27 93 65

WYKONAWCA

DETA

## LEGENDA

- |   |  |
|---|--|
|  | granica obszaru opracowania;                                 |
|  | projektowany budynek zaplecza;                               |
|  | obiekt przeznaczony do rozbijki;                             |
|  | projektowane ogrodzenie;                                     |
|  | projektowanefurtki;  |
|  | istniejące utwardzenie;                                      |
|  | projektowana ścieżka edukacyjna;                             |
|  | projektowany pomost  |
|  | projektowana oprawa oświetlenia parkowego na słupie, 55 szt. |
|  | istniejąca linia elektroenergetyczna 110 kV;                 |
|  | obszar ograniczonej zabudowy                                 |
|  | instalacja nawadniająca                                      |
|  | zewnątrzna instalacja kanalizacji sanitarnej                 |
|  | zewnątrzna instalacja kanalizacji deszczowej                 |
|  | linia kablowa nN   |

Plansza zbiorcza sieci

**Budynek zaplecza sanitarnego z wiatq**

PROJEKT ZAGOSPODAROWANIA TERENU  
INSTALACJE: SANITARNE I ELEKTRYCZNE

SKALA 1:1000

grużdzien 2016

Mgr Inż. Arch. MAREK NADACHOWSKI

Mgr inż. MACIEJ CYBA

HENRYK WODNICZAK

IDENTITY MODIFICATION

UAN-8386/88/8

1

**SŁOWNO OBROTOWY**

Podawana się, że niniejszy dokument został opracowany w wyniku prac gospodarczych i technicznych, których rezultaty zawiera ten dokument, wypisy do sterowności i wykazy państwowego zasobu geologicznego i leśnictwa.

Nr. 3922-4

16 LUL. 2016

[illegible]